




ಜಲಾನಯನ ಯೋಜನೆಗಳ ಚಟುವಟಿಕೆ/ಕಾಮಗಾರಿಗಳನ್ನು ಅಂತರ್ಜಲದಲ್ಲಿ ಅಳವಡಿಸಲು ಸಂಕ್ಷಿಪ್ತ ಮಾಹಿತಿ

ಯೋಜನೆಯ ಹೆಸರು:	RKVY
ವರ್ಷ:	2021-22
ಕಾಮಗಾರಿ/ಚಟುವಟಿಕೆ ಹೆಸರು	ಬಹುಕಮಾನು ತಡೆಅಣೆ
ಕಾಮಗಾರಿ/ಚಟುವಟಿಕೆಯ ಛಾಯಾಚಿತ್ರ (photo with Lat & Long)	 <p>Latitude: 13.452521 Longitude: 76.171862 Elevation: 829.87±3 m Accuracy: 17.7 m Time: 15:55 Note: 2021-2022 rkvy Macd thondiganahalli banavara Arsikere t Hassan d</p> <p>Powered by NoteCam</p>
ಸರ್ವೆ ನಂ:	39
ಅಕ್ಷಾಂಶ ಮತ್ತು ರೇಕಾಂಶ:	13.452521-76.171862
ಗ್ರಾಮ:	ತೊಂಡಿಗನಹಳ್ಳಿ
ತಾಲ್ಲೂಕು:	ಅರಸೀಕೆರೆ
ಜಿಲ್ಲೆ:	ಹಾಸನ
ಕಾಮಗಾರಿ/ಚಟುವಟಿಕೆಯ ಅಂದಾಜು ಮೊತ್ತ (ರೂಪಾಯಿಗಳಲ್ಲಿ)	499900.00
ಕಾಮಗಾರಿ/ಚಟುವಟಿಕೆಯ ಕುರಿತು ಸಂಕ್ಷಿಪ್ತ ವಿವರ ಸಮುದಾಯ ಕಾಮಗಾರಿಯಾಗಿದ್ದರೆ ಅಂದಾಜು ನೀರು ಸಂಗ್ರಹಣೆ (Cubic Meter), ರಕ್ಷಣಾತ್ಮಕ ನೀರಾವರಿ ಪ್ರದೇಶ, ಫಲಾನುಭವಿ ಸಂಖ್ಯೆ: ವೈಯಕ್ತಿಕ ಕಾಮಗಾರಿಯಾಗಿದ್ದರೆ ಫಲಾನುಭವಿ ಹೆಸರು, (ಚಟುವಟಿಕೆಯಿಂದ ಪಡೆಯುತ್ತಿರುವ ಲಾಭ)	<ol style="list-style-type: none"> <li>1. ಅಂತರ್ಜಲ ಮಟ್ಟ ಹೆಚ್ಚಿಸುವಿಕೆ</li> <li>2. ಜಾನುವಾರುಗಳಿಗೆ ಕುಡಿಯಲು ನೀರಿನ ಲಭ್ಯತೆ</li> <li>3. ರೈತರಿಗೆ ಸಂದಿಗ್ಧ ಪರಿಸ್ಥಿತಿಯಲ್ಲಿ ಬೆಳೆ ಹಾನಿಯಾಗುವುದನ್ನು ತಡೆಯುವಿಕೆ</li> <li>4. ರೈತರ ಆರ್ಥಿಕ ಮಟ್ಟ ಹೆಚ್ಚಿಸುವಿಕೆ</li> <li>5. ಸಮುದಾಯ ಕಾಮಗಾರಿ</li> </ol> <p>2160 (Cubic Meter), 25.00 ಹೆ 6</p>

ಜಲಾನಯನ ಯೋಜನೆಗಳ ಚಟುವಟಿಕೆ/ಕಾಮಗಾರಿಗಳನ್ನು ಅಂತರ್ಜಾಲದಲ್ಲಿ ಅಳವಡಿಸಲು ಸಂಕ್ಷಿಪ್ತ ಮಾಹಿತಿ


ಯೋಜನೆಯ ಹೆಸರು:	RKVY
ವರ್ಷ:	2021-22
ಕಾಮಗಾರಿ/ಚಟುವಟಿಕೆ ಹೆಸರು	ಬಹುಕಮಾನು ತಡೆಅಣೆ
ಕಾಮಗಾರಿ/ಚಟುವಟಿಕೆಯ ಛಾಯಾಚಿತ್ರ (photo with Lat& Long)	 <p>Latitude: 13.441069 Longitude: 76.188192 Elevation: 828.15±4 m Accuracy: 4.5 m Time: 15:38 Note: 2021- 2022 rkvy Macd shanegere banavara Arsikere t Hassan d</p>
ಸರ್ವೆ ನಂ:	30
ಅಕ್ಷಾಂಶ ಮತ್ತು ರೇಕಾಂಶ:	13.441069-76.188192
ಗ್ರಾಮ:	ಶ್ಯಾನೇಗೆರೆ
ತಾಲ್ಲೂಕು:	ಅರಸೀಕೆರೆ
ಜಿಲ್ಲೆ:	ಹಾಸನ
ಕಾಮಗಾರಿ/ಚಟುವಟಿಕೆಯ ಅಂದಾಜು ಮೊತ್ತ (ರೂಪಾಯಿಗಳಲ್ಲಿ)	499900.00
ಕಾಮಗಾರಿ/ಚಟುವಟಿಕೆಯ ಕುರಿತು ಸಂಕ್ಷಿಪ್ತ ವಿವರ ಸಮುದಾಯ ಕಾಮಗಾರಿಯಾಗಿದ್ದರೆ ಅಂದಾಜು ನೀರು ಸಂಗ್ರಹಣೆ (Cubic Meter), ರಕ್ಷಣಾತ್ಮಕ ನೀರಾವರಿ ಪ್ರದೇಶ, ಫಲಾನುಭವಿ ಸಂಖ್ಯೆ: ವೈಯಕ್ತಿಕ ಕಾಮಗಾರಿಯಾಗಿದ್ದರೆ ಫಲಾನುಭವಿ ಹೆಸರು, (ಚಟುವಟಿಕೆಯಿಂದ ಪಡೆಯುತ್ತಿರುವ ಲಾಭ)	<ol style="list-style-type: none"> <li>1. ಅಂತರ್ಜಾಲ ಮಟ್ಟ ಹೆಚ್ಚಿಸುವಿಕೆ</li> <li>2. ಜಾನುವಾರುಗಳಿಗೆ ಕುಡಿಯಲು ನೀರಿನ ಲಭ್ಯತೆ</li> <li>3. ರೈತರಿಗೆ ಸಂದಿಗ್ಧ ಪರಿಸ್ಥಿತಿಯಲ್ಲಿ ಬೆಳೆ ಹಾನಿಯಾಗುವುದನ್ನು ತಡೆಯುವಿಕೆ</li> <li>4. ರೈತರ ಆರ್ಥಿಕ ಮಟ್ಟ ಹೆಚ್ಚಿಸುವಿಕೆ</li> <li>5. ಸಮುದಾಯ ಕಾಮಗಾರಿ</li> </ol> <p>2160 (Cubic Meter), 25.00 ಹೆ 6</p>

ಜಲಾನಯನ ಯೋಜನೆಗಳ ಚಟುವಟಿಕೆ/ಕಾಮಗಾರಿಗಳನ್ನು ಅಂತರ್ಜಲದಲ್ಲಿ ಅಳವಡಿಸಲು ಸಂಕ್ಷಿಪ್ತ ಮಾಹಿತಿ


ಯೋಜನೆಯ ಹೆಸರು:	RKVY
ವರ್ಷ:	2021-22
ಕಾಮಗಾರಿ/ ಚಟುವಟಿಕೆ ಹೆಸರು	ಬಹುಕಮಾನು ತಡೆಅಣೆ
ಕಾಮಗಾರಿ/ಚಟುವಟಿಕೆಯ ಛಾಯಾಚಿತ್ರ(photo with Lat& Long)	
ಸರ್ವೆ ನಂ:	27
ಅಕ್ಷಾಂಶ ಮತ್ತು ರೇಕಾಂಶ:	13.400572-76.21758
ಗ್ರಾಮ:	ಸುಂಕದಹಳ್ಳಿ
ತಾಲ್ಲೂಕು:	ಅರಸೀಕೆರೆ
ಜಿಲ್ಲೆ:	ಹಾಸನ
ಕಾಮಗಾರಿ/ಚಟುವಟಿಕೆಯ ಅಂದಾಜು ಮೊತ್ತ(ರೂಪಾಯಿಗಳಲ್ಲಿ)	499900.00
ಕಾಮಗಾರಿ/ಚಟುವಟಿಕೆಯ ಕುರಿತು ಸಂಕ್ಷಿಪ್ತ ವಿವರ ಸಮುದಾಯ ಕಾಮಗಾರಿಯಾಗಿದ್ದರೆ ಅಂದಾಜು ನೀರು ಸಂಗ್ರಹಣೆ (Cubic Meter), ರಕ್ಷಣಾತ್ಮಕ ನೀರಾವರಿ ಪ್ರದೇಶ, ಫಲಾನುಭವಿ ಸಂಖ್ಯೆ: ವೈಯಕ್ತಿಕ ಕಾಮಗಾರಿಯಾಗಿದ್ದರೆ ಫಲಾನುಭವಿ ಹೆಸರು, (ಚಟುವಟಿಕೆಯಿಂದ ಪಡೆಯುತ್ತಿರುವ ಲಾಭ)	<ol style="list-style-type: none"> <li>1. ಅಂತರ್ಜಲ ಮಟ್ಟ ಹೆಚ್ಚಿಸುವಿಕೆ</li> <li>2. ಜಾನುವಾರುಗಳಿಗೆ ಕುಡಿಯಲು ನೀರಿನ ಲಭ್ಯತೆ</li> <li>3. ರೈತರಿಗೆ ಸಂದಿಗ್ಧ ಪರಿಸ್ಥಿತಿಯಲ್ಲಿ ಬೆಳೆ ಹಾನಿಯಾಗುವುದನ್ನು ತಡೆಯುವಿಕೆ</li> <li>4. ರೈತರ ಆರ್ಥಿಕ ಮಟ್ಟ ಹೆಚ್ಚಿಸುವಿಕೆ</li> <li>5. ಸಮುದಾಯ ಕಾಮಗಾರಿ</li> </ol> <p>2160 (Cubic Meter), 25.00 ಹೆ 63</p>




ಜಲಾನಯನ ಯೋಜನೆಗಳ ಚಟುವಟಿಕೆ/ಕಾಮಗಾರಿಗಳನ್ನು ಅಂತರ್ಜಲದಲ್ಲಿ ಅಳವಡಿಸಲು ಸಂಕ್ಷಿಪ್ತ ಮಾಹಿತಿ

ಯೋಜನೆಯ ಹೆಸರು:	RKVY
ವರ್ಷ:	2021-22
ಕಾಮಗಾರಿ/ಚಟುವಟಿಕೆ ಹೆಸರು	ಬಹುಕಮಾನು ತಡೆಅಣೆ
ಕಾಮಗಾರಿ/ಚಟುವಟಿಕೆಯ ಛಾಯಾಚಿತ್ರ(photo with Lat& Long)	 <p>Latitude: 13.401418 Longitude: 76.216264 Elevation: 856.42±6 m Accuracy: 13.3 m Time: 13:09 Note: 2021_2022 rkvy sunkadajalli 2 macd. banavara h Arsikere t Hassan d</p>
ಸರ್ವೆ ನಂ:	28
ಅಕ್ಷಾಂಶ ಮತ್ತು ರೇಕಾಂಶ:	13.401418-76.216264
ಗ್ರಾಮ:	ಸುಂಕದಹಳ್ಳಿ
ತಾಲ್ಲೂಕು:	ಅರಸೀಕೆರೆ
ಜಿಲ್ಲೆ:	ಹಾಸನ
ಕಾಮಗಾರಿ/ಚಟುವಟಿಕೆಯ ಅಂದಾಜು ಮೊತ್ತ(ರೂಪಾಯಿಗಳಲ್ಲಿ)	499900.00
ಕಾಮಗಾರಿ/ಚಟುವಟಿಕೆಯ ಕುರಿತು ಸಂಕ್ಷಿಪ್ತ ವಿವರ ಸಮುದಾಯ ಕಾಮಗಾರಿಯಾಗಿದ್ದರೆ ಅಂದಾಜು ನೀರು ಸಂಗ್ರಹಣೆ (Cubic Meter), ರಕ್ಷಣಾತ್ಮಕ ನೀರಾವರಿ ಪ್ರದೇಶ, ಫಲಾನುಭವಿ ಸಂಖ್ಯೆ: ವೈಯಕ್ತಿಕ ಕಾಮಗಾರಿಯಾಗಿದ್ದರೆ ಫಲಾನುಭವಿ ಹೆಸರು, (ಚಟುವಟಿಕೆಯಿಂದ ಪಡೆಯುತ್ತಿರುವ ಲಾಭ)	<ol style="list-style-type: none"> <li>1. ಅಂತರ್ಜಲ ಮಟ್ಟ ಹೆಚ್ಚಿಸುವಿಕೆ</li> <li>2. ಜಾನುವಾರುಗಳಿಗೆ ಕುಡಿಯಲು ನೀರಿನ ಲಭ್ಯತೆ</li> <li>3. ರೈತರಿಗೆ ಸಂದಿಗ್ಧ ಪರಿಸ್ಥಿತಿಯಲ್ಲಿ ಬೆಳೆಗಳ ಹಾನಿಯಾಗುವುದನ್ನು ತಡೆಯುವಿಕೆ</li> <li>4. ರೈತರ ಆರ್ಥಿಕ ಮಟ್ಟ ಹೆಚ್ಚಿಸುವಿಕೆ</li> <li>5. ಸಮುದಾಯ ಕಾಮಗಾರಿ</li> </ol> <p>2160 (Cubic Meter), 25.00 ಹೆ 6</p>

ಜಲಾನಯನ ಯೋಜನೆಗಳ ಚಟುವಟಿಕೆ/ಕಾಮಗಾರಿಗಳನ್ನು ಅಂತರ್ಜಲದಲ್ಲಿ ಅಳವಡಿಸಲು ಸಂಕ್ಷಿಪ್ತ ಮಾಹಿತಿ


ಯೋಜನೆಯ ಹೆಸರು:	RKVY
ವರ್ಷ:	2021-22
ಕಾಮಗಾರಿ/ ಚಟುವಟಿಕೆ ಹೆಸರು	ಬಹುಕಮಾನು ತಡೆಅಣೆ
ಕಾಮಗಾರಿ/ಚಟುವಟಿಕೆಯ ಛಾಯಚಿತ್ರ(photo with Lat& Long)	 <p>Latitude: 13.378877 Longitude: 76.224524 Elevation: 855.31±4 m Accuracy: 10.5 m Time: 08-24-2021 18:13</p>
ಸರ್ವೆ ನಂ:	2
ಅಕ್ಷಾಂಶ ಮತ್ತು ರೇಕಾಂಶ:	13.378877-76.224524
ಗ್ರಾಮ:	ಬಸವರಾಜಪುರ
ತಾಲ್ಲೂಕು:	ಅರಸೀಕೆರೆ
ಜಿಲ್ಲೆ:	ಹಾಸನ
ಕಾಮಗಾರಿ/ಚಟುವಟಿಕೆಯ ಅಂದಾಜು ಮೊತ್ತ(ರೂಪಾಯಿಗಳಲ್ಲಿ)	499900.00
ಕಾಮಗಾರಿ/ಚಟುವಟಿಕೆಯ ಕುರಿತು ಸಂಕ್ಷಿಪ್ತ ವಿವರ ಸಮುದಾಯ ಕಾಮಗಾರಿಯಾಗಿದ್ದರೆ ಅಂದಾಜು ನೀರು ಸಂಗ್ರಹಣೆ(Cubic Meter), ರಕ್ಷಣಾತ್ಮಕ ನೀರಾವರಿ ಪ್ರದೇಶ, ಫಲಾನುಭವಿ ಸಂಖ್ಯೆ: ವೈಯಕ್ತಿಕ ಕಾಮಗಾರಿಯಾಗಿದ್ದರೆ ಫಲಾನುಭವಿ ಹೆಸರು, (ಚಟುವಟಿಕೆಯಿಂದ ಪಡೆಯುತ್ತಿರುವ ಲಾಭ)	<ol style="list-style-type: none"> <li>1. ಅಂತರ್ಜಲ ಮಟ್ಟ ಹೆಚ್ಚಿಸುವಿಕೆ</li> <li>2. ಜಾನುವಾರುಗಳಿಗೆ ಕುಡಿಯಲು ನೀರಿನ ಲಭ್ಯತೆ</li> <li>3. ರೈತರಿಗೆ ಸಂದಿಗ್ಧ ಪರಿಸ್ಥಿತಿಯಲ್ಲಿ ಬೆಳೆ ಹಾನಿಯಾಗುವುದನ್ನು ತಡೆಯುವಿಕೆ</li> <li>4. ರೈತರ ಆರ್ಥಿಕ ಮಟ್ಟ ಹೆಚ್ಚಾಗುವಿಕೆ</li> <li>5. ಸಮುದಾಯ ಕಾಮಗಾರಿ</li> </ol> <p>2160 (Cubic Meter), 25.00 ಹೆ 6</p>

ಜಲಾನಯನ ಯೋಜನೆಗಳ ಚಟುವಟಿಕೆ/ಕಾಮಗಾರಿಗಳನ್ನು ಅಂತರ್ಜಾಲದಲ್ಲಿ ಅಳವಡಿಸಲು ಸಂಕ್ಷಿಪ್ತ ಮಾಹಿತಿ


ಯೋಜನೆಯ ಹೆಸರು:	RKVY
ವರ್ಷ:	2021-22
ಕಾಮಗಾರಿ/ ಚಟುವಟಿಕೆ ಹೆಸರು	ಬಹುಕಮಾನು ತಡೆಅಣೆ
ಕಾಮಗಾರಿ/ಚಟುವಟಿಕೆಯ ಛಾಯಾಚಿತ್ರ (photo with Lat & Long)	
ಸರ್ವೆ ನಂ:	135/5
ಅಕ್ಷಾಂಶ ಮತ್ತು ರೇಕಾಂಶ:	13.364639-76.226124
ಗ್ರಾಮ:	ಬೆಂದೇಕೆರೆ
ತಾಲ್ಲೂಕು:	ಅರಸೀಕೆರೆ
ಜಿಲ್ಲೆ:	ಹಾಸನ
ಕಾಮಗಾರಿ/ಚಟುವಟಿಕೆಯ ಅಂದಾಜು ಮೊತ್ತ (ರೂಪಾಯಿಗಳಲ್ಲಿ)	499900.00
ಕಾಮಗಾರಿ/ಚಟುವಟಿಕೆಯ ಕುರಿತು ಸಂಕ್ಷಿಪ್ತ ವಿವರ ಸಮುದಾಯ ಕಾಮಗಾರಿಯಾಗಿದ್ದರೆ ಅಂದಾಜು ನೀರು ಸಂಗ್ರಹಣೆ (Cubic Meter), ರಕ್ಷಣಾತ್ಮಕ ನೀರಾವರಿ ಪ್ರದೇಶ, ಫಲಾನುಭವಿ ಸಂಖ್ಯೆ: ವೈಯಕ್ತಿಕ ಕಾಮಗಾರಿಯಾಗಿದ್ದರೆ ಫಲಾನುಭವಿ ಹೆಸರು, (ಚಟುವಟಿಕೆಯಿಂದ ಪಡೆಯುತ್ತಿರುವ ಲಾಭ)	<ol style="list-style-type: none"> <li>1. ಅಂತರ್ಜಲ ಮಟ್ಟ ಹೆಚ್ಚಿಸುವಿಕೆ</li> <li>2. ಜಾನುವಾರುಗಳಿಗೆ ಕುಡಿಯಲು ನೀರಿನ ಲಭ್ಯತೆ</li> <li>3. ರೈತರಿಗೆ ಸಂದಿಗ್ಧ ಪರಿಸ್ಥಿತಿಯಲ್ಲಿ ಬೆಳೆ ಹಾನಿಯಾಗುವುದನ್ನು ತಡೆಯುವಿಕೆ</li> <li>4. ರೈತರ ಆರ್ಥಿಕ ಮಟ್ಟ ಹೆಚ್ಚಿಸುವಿಕೆ</li> <li>5. ಸಮುದಾಯ ಕಾಮಗಾರಿ</li> </ol> <p>2160 (Cubic Meter), 25.00 ಹೆ 6</p>

ಜಲಾನಯನ ಯೋಜನೆಗಳ ಚಟುವಟಿಕೆ/ಕಾಮಗಾರಿಗಳನ್ನು ಅಂತರ್ಜಾಲದಲ್ಲಿ ಅಳವಡಿಸಲು ಸಂಕ್ಷಿಪ್ತ ಮಾಹಿತಿ



ಯೋಜನೆಯ ಹೆಸರು:	RKVY
ವರ್ಷ:	2021-22
ಕಾಮಗಾರಿ/ ಚಟುವಟಿಕೆ ಹೆಸರು	ಬಹುಕಮಾನು ತಡೆಅಣೆ
ಕಾಮಗಾರಿ/ಚಟುವಟಿಕೆಯ ಛಾಯಾಚಿತ್ರ(photo with Lat& Long)	
ಸರ್ವೆ ನಂ:	7
ಅಕ್ಷಾಂಶ ಮತ್ತು ರೇಕಾಂಶ:	13.38762-76.220458
ಗ್ರಾಮ:	ಕಮ್ಮಾರಘಟ್ಟ
ತಾಲ್ಲೂಕು:	ಅರಸೀಕೆರೆ
ಜಿಲ್ಲೆ:	ಹಾಸನ
ಕಾಮಗಾರಿ/ಚಟುವಟಿಕೆಯ ಅಂದಾಜು ಮೊತ್ತ(ರೂಪಾಯಿಗಳಲ್ಲಿ)	499900.00
ಕಾಮಗಾರಿ/ಚಟುವಟಿಕೆಯ ಕುರಿತು ಸಂಕ್ಷಿಪ್ತ ವಿವರ ಸಮುದಾಯ ಕಾಮಗಾರಿಯಾಗಿದ್ದರೆ ಅಂದಾಜು ನೀರು ಸಂಗ್ರಹಣೆ (Cubic Meter), ರಕ್ಷಣಾತ್ಮಕ ನೀರಾವರಿ ಪ್ರದೇಶ, ಫಲಾನುಭವಿ ಸಂಖ್ಯೆ: ವೈಯಕ್ತಿಕ ಕಾಮಗಾರಿಯಾಗಿದ್ದರೆ ಫಲಾನುಭವಿ ಹೆಸರು, (ಚಟುವಟಿಕೆಯಿಂದ ಪಡೆಯುತ್ತಿರುವ ಲಾಭ)	<ol style="list-style-type: none"> <li>1. ಅಂತರ್ಜಲ ಮಟ್ಟ ಹೆಚ್ಚಿಸುವಿಕೆ</li> <li>2. ಜಾನುವಾರುಗಳಿಗೆ ಕುಡಿಯಲು ನೀರಿನ ಲಭ್ಯತೆ</li> <li>3. ರೈತರಿಗೆ ಸಂದಿಗ್ಧ ಪರಿಸ್ಥಿತಿಯಲ್ಲಿ ಬೆಳೆ ಹಾನಿಯಾಗುವುದನ್ನು ತಡೆಯುವಿಕೆ</li> <li>4. ರೈತರ ಆರ್ಥಿಕ ಮಟ್ಟ ಹೆಚ್ಚಾಗುವಿಕೆ</li> <li>5. ಸಮುದಾಯ ಕಾಮಗಾರಿ</li> </ol> <p>2160 (Cubic Meter), 25.00 ಹೆ 6</p>

ಜಲಾನಯನ ಯೋಜನೆಗಳ ಚಟುವಟಿಕೆ/ಕಾಮಗಾರಿಗಳನ್ನು ಅಂತರ್ಜಲದಲ್ಲಿ ಅಳವಡಿಸಲು ಸಂಕ್ಷಿಪ್ತ ಮಾಹಿತಿ


ಯೋಜನೆಯ ಹೆಸರು:	RKVY
ವರ್ಷ:	2021-22
ಕಾಮಗಾರಿ/ ಚಟುವಟಿಕೆ ಹೆಸರು	ಬಹುಕಮಾನು ತಡೆಅಣೆ
ಕಾಮಗಾರಿ/ಚಟುವಟಿಕೆಯ ಛಾಯಾಚಿತ್ರ(photo with Lat& Long)	 <p>Altitude: 13.392285 Longitude: 76.2196 Elevation: 858.9315 m Accuracy: 4.0 m Time: 27-11-2021 8:31:59 AM Time zone: India Standard Time</p>
ಸರ್ವೆ ನಂ:	11
ಅಕ್ಷಾಂಶ ಮತ್ತು ರೇಕಾಂಶ:	13.392285-76.2196
ಗ್ರಾಮ:	ಕುರುಬರಹಳ್ಳಿ
ತಾಲ್ಲೂಕು:	ಅರಸೀಕೆರೆ
ಜಿಲ್ಲೆ:	ಹಾಸನ
ಕಾಮಗಾರಿ/ಚಟುವಟಿಕೆಯ ಅಂದಾಜು ಮೊತ್ತ(ರೂಪಾಯಿಗಳಲ್ಲಿ)	499900.00
ಕಾಮಗಾರಿ/ಚಟುವಟಿಕೆಯ ಕುರಿತು ಸಂಕ್ಷಿಪ್ತ ವಿವರ ಸಮುದಾಯ ಕಾಮಗಾರಿಯಾಗಿದ್ದರೆ ಅಂದಾಜು ನೀರು ಸಂಗ್ರಹಣೆ (Cubic Meter), ರಕ್ಷಣಾತ್ಮಕ ನೀರಾವರಿ ಪ್ರದೇಶ, ಫಲಾನುಭವಿ ಸಂಖ್ಯೆ: ವೈಯಕ್ತಿಕ ಕಾಮಗಾರಿಯಾಗಿದ್ದರೆ ಫಲಾನುಭವಿ ಹೆಸರು, (ಚಟುವಟಿಕೆಯಿಂದ ಪಡೆಯುತ್ತಿರುವ ಲಾಭ)	<ol style="list-style-type: none"> <li>1. ಅಂತರ್ಜಲ ಮಟ್ಟ ಹೆಚ್ಚಿಸುವಿಕೆ</li> <li>2. ಜಾನುವಾರುಗಳಿಗೆ ಕುಡಿಯಲು ನೀರಿನ ಲಭ್ಯತೆ</li> <li>3. ರೈತರಿಗೆ ಸಂದಿಗ್ಧ ಪರಿಸ್ಥಿತಿಯಲ್ಲಿ ಬೆಳೆ ಹಾನಿಯಾಗುವುದನ್ನು ತಡೆಯುವಿಕೆ</li> <li>4. ರೈತರ ಆರ್ಥಿಕ ಮಟ್ಟ ಹೆಚ್ಚಿಸುವಿಕೆ</li> <li>5. ಸಮುದಾಯ ಕಾಮಗಾರಿ</li> </ol> <p>2160 (Cubic Meter), 25.00 ಹೆ 6</p>

ಅನುಬಂಧ

ಜಲಾನಯನ ಯೋಜನೆಗಳ ಚಟುವಟಿಕೆ/ಕಾಮಗಾರಿಗಳನ್ನು ಅಂತರ್ಜಲದಲ್ಲಿ ಅಳವಡಿಸಲು ಸಂಕ್ಷಿಪ್ತ ಮಾಹಿತಿ

ಯೋಜನೆಯ ಹೆಸರು:	ರಾಷ್ಟ್ರೀಯ ಕೃಷಿ ವಿಕಾಸ ಯೋಜನೆ-ತಡೆ ಆಣೆ
---------------	------------------------------------




ವರ್ಷ:	2021-22
ಕಾಮಗಾರಿಯ/ ಚಟುವಟಿಕೆಯ ಹೆಸರು:	ತಡೆ ಆಣೆ
ಕಾಮಗಾರಿ/ಚಟುವಟಿಕೆಯ ಛಾಯಚಿತ್ರ (photo with Lat &Long)	
ಸರ್ವೆ ನಂಬರ್:	60
ಅಕ್ಷಾಂಶ ಮತ್ತು ರೇಖಾಂಶ:	12.97.56 76.45.14
ಗ್ರಾಮ:	ನೆಟ್ಟಕೆರೆ
ತಾಲ್ಲೂಕು:	ಚನ್ನರಾಯಪಟ್ಟಣ
ಜಿಲ್ಲೆ:	ಹಾಸನ
ಕಾಮಗಾರಿ/ ಚಟುವಟಿಕೆಯ ಅಂದಾಜು ಮೊತ್ತ (ರೂಪಾಯಿಗಳಲ್ಲಿ)	49259.00
ಕಾಮಗಾರಿ/ ಚಟುವಟಿಕೆಯ ಕುರಿತು ಸಂಕ್ಷಿಪ್ತ ವಿವರ (ಸಮುದಾಯ ಕಾಮಗಾರಿಯಾಗಿದ್ದರೆ ಅಂದಾಜು ನೀರು ಸಂಗ್ರಹಣೆ (Cubic Meter), ರಕ್ಷಣಾತ್ಮಕ ನೀರಾವರಿ ಪ್ರದೇಶ, ಫಲಾನುಭವಿಗಳ ಸಂಖ್ಯೆ ವೈಯಕ್ತಿಕ ಕಾಮಗಾರಿಯಾಗಿದ್ದರೆ, ಫಲಾನುಭವಿ ಹೆಸರು, ಚಟುವಟಿಕೆಯಿಂದ ಪಡೆಯುತ್ತಿರುವ ಲಾಭ)	8 ಫಲಾನುಭವಿಗಳು ರಾಜೇಗೌಡ ಮತ್ತು ಇತರರು  750 ಕ್ಯೂಬಿಕ್ ಮೀಟರ್

ಅನುಬಂಧ


ಜಲಾನಯನ ಯೋಜನೆಗಳ ಚಟುವಟಿಕೆ/ಕಾಮಗಾರಿಗಳನ್ನು ಅಂತರ್ಜಾಲದಲ್ಲಿ ಅಳವಡಿಸಲು ಸಂಕ್ಷಿಪ್ತ ಮಾಹಿತಿ

ಯೋಜನೆಯ ಹೆಸರು:	ರಾಷ್ಟ್ರೀಯ ಕೃಷಿ ವಿಕಾಸ ಯೋಜನೆ-ತಡೆ ಆಣೆ
---------------	------------------------------------

ವರ್ಷ:	2021-22
ಕಾಮಗಾರಿಯ/ ಚಟುವಟಿಕೆಯ ಹೆಸರು:	ತಡೆ ಆಣೆ
ಕಾಮಗಾರಿ/ಚಟುವಟಿಕೆಯ ಛಾಯಚಿತ್ರ (photo with Lat &Long)	
ಸರ್ವೆ ನಂಬರ್:	190
ಅಕ್ಷಾಂಶ ಮತ್ತು ರೇಖಾಂಶ:	12.89.53 76.47.90
ಗ್ರಾಮ:	ಶಿವಪುರ-1
ತಾಲೂಕು:	ಚೆನ್ನರಾಯಪಟ್ಟಣ
ಜಿಲ್ಲೆ:	ಹಾಸನ
ಕಾಮಗಾರಿ/ ಚಟುವಟಿಕೆಯ ಅಂದಾಜು ಮೊತ್ತ (ರೂಪಾಯಿಗಳಲ್ಲಿ)	499437.00
ಕಾಮಗಾರಿ/ ಚಟುವಟಿಕೆಯ ಕುರಿತು ಸಂಕ್ಷಿಪ್ತ ವಿವರ (ಸಮುದಾಯ ಕಾಮಗಾರಿಯಾಗಿದ್ದರೆ ಅಂದಾಜು ನೀರು ಸಂಗ್ರಹಣೆ (Cubic Meter), ರಕ್ಷಣಾತ್ಮಕ ನೀರಾವರಿ ಪ್ರದೇಶ, ಫಲಾನುಭವಿಗಳ ಸಂಖ್ಯೆ ವೈಯಕ್ತಿಕ ಕಾಮಗಾರಿಯಾಗಿದ್ದರೆ, ಫಲಾನುಭವಿ ಹೆಸರು, ಚಟುವಟಿಕೆಯಿಂದ ಪಡೆಯುತ್ತಿರುವ ಲಾಭ)	ಬಾಗ್ಯವ್ವ / ನಾಗೇಶ್  750 ಕ್ಯೂಬಿಕ್ ಮೀಟರ್



ಜಲಾನಯನ ಯೋಜನೆಗಳ ಚಟುವಟಿಕೆ/ಕಾಮಗಾರಿಗಳನ್ನು ಅಂತರ್ಜಾಲದಲ್ಲಿ ಅಳವಡಿಸಲು ಸಂಕ್ಷಿಪ್ತ ಮಾಹಿತಿ


ಯೋಜನೆಯ ಹೆಸರು:	ರಾಷ್ಟ್ರೀಯ ಕೃಷಿ ವಿಕಾಸ ಯೋಜನೆ-ತಡೆ ಆಣೆ
ವರ್ಷ:	2021-22
ಕಾಮಗಾರಿಯ/ ಚಟುವಟಿಕೆಯ ಹೆಸರು:	ತಡೆ ಆಣೆ
ಕಾಮಗಾರಿ/ಚಟುವಟಿಕೆಯ ಛಾಯಚಿತ್ರ (photo with Lat & Long)	 <p>Latitude: 12.89534 Longitude: 76.482203 Elevation: 861.36±11 m Accuracy: 8.7 m Time: 08 October 2023 17:58 Note: RKVY CD Shivapura-1</p>
ಸರ್ವೆ ನಂಬರ್:	171
ಅಕ್ಷಾಂಶ ಮತ್ತು ರೇಖಾಂಶ:	12.89.53 76.48.22
ಗ್ರಾಮ:	ಶಿವಪುರ-2
ತಾಲ್ಲೂಕು:	ಚೆನ್ನರಾಯಪಟ್ಟಣ
ಜಿಲ್ಲೆ:	ಹಾಸನ
ಕಾಮಗಾರಿ/ ಚಟುವಟಿಕೆಯ ಅಂದಾಜು ಮೊತ್ತ (ರೂಪಾಯಿಗಳಲ್ಲಿ)	4,99,840
ಕಾಮಗಾರಿ/ ಚಟುವಟಿಕೆಯ ಕುರಿತು ಸಂಕ್ಷಿಪ್ತ ವಿವರ (ಸಮುದಾಯ ಕಾಮಗಾರಿಯಾಗಿದ್ದರೆ ಅಂದಾಜು ನೀರು ಸಂಗ್ರಹಣೆ (Cubic Meter), ರಕ್ಷಣಾತ್ಮಕ ನೀರಾವರಿ ಪ್ರದೇಶ, ಫಲಾನುಭವಿಗಳ ಸಂಖ್ಯೆ ವೈಯಕ್ತಿಕ ಕಾಮಗಾರಿಯಾಗಿದ್ದರೆ, ಫಲಾನುಭವಿ ಹೆಸರು, ಚಟುವಟಿಕೆಯಿಂದ ಪಡೆಯುತ್ತಿರುವ ಲಾಭ)	7 ಫಲಾನುಭವಿಗಳು ಕಾಳೇಗೌಡ/ರಾಜೇಗೌಡ ಮತ್ತು ಇತರರು  750 ಕ್ಯೂಬಿಕ್ ಮೀಟರ್

ಜಲಾನಯನ ಯೋಜನೆಗಳ ಚಟುವಟಿಕೆ/ಕಾಮಗಾರಿಗಳನ್ನು ಅಂತರ್ಜಾಲದಲ್ಲಿ ಅಳವಡಿಸಲು ಸಂಕ್ಷಿಪ್ತ ಮಾಹಿತಿ

ಯೋಜನೆಯ ಹೆಸರು:	ರಾಷ್ಟ್ರೀಯ ಕೃಷಿ ವಿಕಾಸ ಯೋಜನೆ-ತಡೆ ಆಣೆ
ವರ್ಷ:	2021-22
ಕಾಮಗಾರಿಯ/ ಚಟುವಟಿಕೆಯ ಹೆಸರು:	ತಡೆ ಆಣೆ
ಕಾಮಗಾರಿ/ಚಟುವಟಿಕೆಯ ಛಾಯಾಚಿತ್ರ (photo with Lat &Long)	
ಸರ್ವೆ ನಂಬರ್:	310
ಅಕ್ಷಾಂಶ ಮತ್ತು ರೇಖಾಂಶ:	12.85.89 76.53.98
ಗ್ರಾಮ:	ಕುಂಭೇನಹಳ್ಳಿ
ತಾಲ್ಲೂಕು:	ಚನ್ನರಾಯಪಟ್ಟಣ
ಜಿಲ್ಲೆ:	ಹಾಸನ
ಕಾಮಗಾರಿ/ ಚಟುವಟಿಕೆಯ ಅಂದಾಜು ಮೊತ್ತ (ರೂಪಾಯಿಗಳಲ್ಲಿ) ಕಾಮಗಾರಿ/ ಚಟುವಟಿಕೆಯ ಕುರಿತು ಸಂಕ್ಷಿಪ್ತ ವಿವರ (ಸಮುದಾಯ ಕಾಮಗಾರಿಯಾಗಿದ್ದರೆ ಅಂದಾಜು ನೀರು ಸಂಗ್ರಹಣೆ (Cubic Meter), ರಕ್ಷಣಾತ್ಮಕ ನೀರಾವರಿ ಪ್ರದೇಶ, ಫಲಾನುಭವಿಗಳ ಸಂಖ್ಯೆ ವೈಯಕ್ತಿಕ ಕಾಮಗಾರಿಯಾಗಿದ್ದರೆ, ಫಲಾನುಭವಿ ಹೆಸರು, ಚಟುವಟಿಕೆಯಿಂದ ಪಡೆಯುತ್ತಿರುವ ಲಾಭ)	4,99,840  9 ಫಲಾನುಭವಿಗಳು ಗುರುಸ್ವಾಮಿ/ ಮಂಜೇಗೌಡ  750 ಕ್ಯೂಬಿಕ್ ಮೀಟರ್



ಜಲಾನಯನ ಯೋಜನೆಗಳ ಚಟುವಟಿಕೆ/ಕಾಮಗಾರಿಗಳನ್ನು ಅಂತರ್ಜಾಲದಲ್ಲಿ ಅಳವಡಿಸಲು ಸಂಕ್ಷಿಪ್ತ ಮಾಹಿತಿ

ಯೋಜನೆಯ ಹೆಸರು:	ರಾಷ್ಟ್ರೀಯ ಕೃಷಿ ವಿಕಾಸ ಯೋಜನೆ-ತಡೆ ಆಣೆ
ವರ್ಷ:	2021-22
ಕಾಮಗಾರಿಯ/ ಚಟುವಟಿಕೆಯ ಹೆಸರು:	ತಡೆ ಆಣೆ
ಕಾಮಗಾರಿ/ಚಟುವಟಿಕೆಯ ಛಾಯಚಿತ್ರ (photo with Lat &Long)	
ಸರ್ವೆ ನಂಬರ್:	56
ಅಕ್ಷಾಂಶ ಮತ್ತು ರೇಖಾಂಶ:	13.11.63 76.39.53
ಗ್ರಾಮ:	ಕೆಂಬಾಳು
ತಾಲ್ಲೂಕು:	ಚೆನ್ನರಾಯಪಟ್ಟಣ
ಜಿಲ್ಲೆ:	ಹಾಸನ
ಕಾಮಗಾರಿ/ ಚಟುವಟಿಕೆಯ ಅಂದಾಜು ಮೊತ್ತ (ರೂಪಾಯಿಗಳಲ್ಲಿ)	4,99,840
ಕಾಮಗಾರಿ/ ಚಟುವಟಿಕೆಯ ಕುರಿತು ಸಂಕ್ಷಿಪ್ತ ವಿವರ (ಸಮುದಾಯ ಕಾಮಗಾರಿಯಾಗಿದ್ದರೆ ಅಂದಾಜು ನೀರು ಸಂಗ್ರಹಣೆ (Cubic Meter), ರಕ್ಷಣಾತ್ಮಕ ನೀರಾವರಿ ಪ್ರದೇಶ, ಫಲಾನುಭವಿಗಳ ಸಂಖ್ಯೆ ವೈಯಕ್ತಿಕ ಕಾಮಗಾರಿಯಾಗಿದ್ದರೆ, ಫಲಾನುಭವಿ ಹೆಸರು, ಚಟುವಟಿಕೆಯಿಂದ ಪಡೆಯುತ್ತಿರುವ ಲಾಭ)	6 ಫಲಾನುಭವಿಗಳು ಸುರೇಶ್ ಮತ್ತು ಇತರರು  750 ಕ್ಯೂಬಿಕ್ ಮೀಟರ್